



# AYUNTAMIENTO CONSTITUCIONAL, EL GRULLO, JAL.

## DIRECCIÓN DE DESARROLLO URBANO



LICENCIA PARA CONSTRUCCIÓN

FOLIO:

Nº 11374

### DATOS DEL PROPIETARIO

Empty box for owner data

### FECHA DE EXPEDICIÓN

04/10/2021

### FECHA DE VIGENCIA

04/10/2022

### DATOS DEL PREDIO

Empty box for land data

### USO O DESTINO

- HABITACIONAL
- COMERCIAL
- SERVICIOS

### SUPERFICIE DE LA OBRA

PLANTA BAJA 400.00M<sup>2</sup>

PLANTA ALTA

ALTURA: \_\_\_\_\_

RESTRICCIÓN FRONTAL: \_\_\_\_\_

RESTRICCIÓN POSTERIOR: \_\_\_\_\_

TIPO DE LICENCIA	SUPERFICIE	P. U.	TOTAL
CONSTRUCCION	400.00 m	\$19.03	\$7,612.00
	m		
	m		
	m		

\$7,612.00

DENSIDAD: AGOPECUARIO

OBSERVACIONES \_\_\_\_\_

SUSPENSIÓN DE OBRA	FIRMA	REACTIVACIÓN DE OBRA	FIRMA

FIRMA DE AUTORIZACIÓN

FIRMA DEL PROPIETARIO



# AYUNTAMIENTO CONSTITUCIONAL, EL GRULLO, JAL.

## DIRECCIÓN DE DESARROLLO URBANO



LICENCIA PARA: CONSTRUCCIÓN

FOLIO:

**Nº 11423**

### DATOS DEL PROPIETARIO

[Empty box for owner data]

### FECHA DE EXPEDICIÓN

01/06/2022

### FECHA DE VIGENCIA

01/06/2023

### DATOS DEL PREDIO

[Empty box for land data]

### USO O DESTINO

- HABITACIONAL
- COMERCIAL
- SERVICIOS

### SUPERFICIE DE LA OBRA

PLANTA BAJA

205.97M<sup>2</sup>

PLANTA ALTA

[Empty box for upper floor area]

ALTURA: \_\_\_\_\_

RESTRICCIÓN FRONTAL: \_\_\_\_\_

RESTRICCIÓN POSTERIOR: \_\_\_\_\_

TIPO DE LICENCIA	SUPERFICIE	P. U.	TOTAL
CONSTRUCCION	205.97 m	\$4.77	\$982.48
	m		
	m		
	m		

DENSIDAD:

H2-U

**\$982.48**

### OBSERVACIONES

*Prorroga de Licencia de Construcción No. 1120*



### SUSPENSIÓN DE OBRA

### FIRMA

### REACTIVACIÓN DE OBRA

### FIRMA

SUSPENSIÓN DE OBRA	FIRMA	REACTIVACIÓN DE OBRA	FIRMA

FIRMA DE AUTORIZACIÓN

FIRMA DEL PROPIETARIO

LICENCIA PARA: CONSTRUCCIÓN

FOLIO: **Nº 11424**

**DATOS DEL PROPIETARIO**

FECHA DE EXPEDICIÓN

07/06/2022

FECHA DE VIGENCIA

07/06/2023

**DATOS DEL PREDIO**

E  
C  
L  
S  
S

**USO O DESTINO**

**SUPERFICIE DE LA OBRA**

HABITACIONAL

PLANTA BAJA 140.00M<sup>2</sup>

COMERCIAL

SERVICIOS

PLANTA ALTA 140.00M<sup>2</sup>

ALTURA: \_\_\_\_\_

RESTRICCIÓN FRONTAL: \_\_\_\_\_

RESTRICCIÓN POSTERIOR: \_\_\_\_\_

TIPO DE LICENCIA	SUPERFICIE	P. U.	TOTAL
CONSTRUCCION	280.00 m	\$19.06	\$5,336.24
	m		
	m		
	m		

DENSIDAD: H2-U

**\$5,336.24**

OBSERVACIONES \_\_\_\_\_

SUSPENSIÓN DE OBRA	FIRMA	REACTIVACIÓN DE OBRA	FIRMA



FIRMA DE AUTORIZACIÓN

FIRMA DEL PROPIETARIO



# AYUNTAMIENTO CONSTITUCIONAL, EL GRULLO, JAL.

## DIRECCIÓN DE DESARROLLO URBANO



LICENCIA PARA: CONSTRUCCIÓN

FOLIO: **Nº 11425**

### DATOS DEL PROPIETARIO

[Empty box for owner data]

### FECHA DE EXPEDICIÓN

09/06/2022

### FECHA DE VIGENCIA

09/06/2023

### DATOS DEL PREDIO

[Empty box for land data]

### USO O DESTINO

- HABITACIONAL
- COMERCIAL
- SERVICIOS

### SUPERFICIE DE LA OBRA

PLANTA BAJA

PLANTA ALTA

ALTURA: \_\_\_\_\_

RESTRICCIÓN FRONTAL: \_\_\_\_\_

RESTRICCIÓN POSTERIOR: \_\_\_\_\_


TIPO DE LICENCIA	SUPERFICIE	P. U.	TOTAL
CONSTRUCCION	116.99 m	\$10.68	\$1,249.45
	m		
	m		
	m		

DENSIDAD:

**\$1,249.45**

OBSERVACIONES \_\_\_\_\_

SUSPENSIÓN DE OBRA	FIRMA	REACTIVACIÓN DE OBRA	FIRMA



FIRMA DE AUTORIZACIÓN

FIRMA DEL PROPIETARIO



# AYUNTAMIENTO CONSTITUCIONAL, EL GRULLO, JAL.

## DIRECCIÓN DE DESARROLLO URBANO



LICENCIA PARA: CONSTRUCCIÓN

FOLIO: **Nº 11428**

DATOS DEL PROPIETARIO	

FECHA DE EXPEDICIÓN

10/06/2022

FECHA DE VIGENCIA

10/06/2023

DATOS DEL PREDIO	

### USO O DESTINO

- HABITACIONAL
- COMERCIAL
- SERVICIOS

### SUPERFICIE DE LA OBRA

PLANTA BAJA **85.53M<sup>2</sup>**

PLANTA ALTA **131.26M<sup>2</sup>**

ALTURA: \_\_\_\_\_

RESTRICCIÓN FRONTAL: \_\_\_\_\_

RESTRICCIÓN POSTERIOR: \_\_\_\_\_

TIPO DE LICENCIA	SUPERFICIE	P. U.	TOTAL
REMODELACION	85.53 m	\$6.12	\$523.44
CONSTRUCCION	131.26 m	\$20.37	\$2,673.77
	m		
	m		

DENSIDAD: **MIXTO BARRIAL**

**\$3,197.21**

OBSERVACIONES \_\_\_\_\_

SUSPENSIÓN DE OBRA	FIRMA	REACTIVACIÓN DE OBRA	FIRMA

FIRMA DE AUTORIZACIÓN

FIRMA DEL PROPIETARIO



# AYUNTAMIENTO CONSTITUCIONAL, EL GRULLO, JAL.

## DIRECCIÓN DE DESARROLLO URBANO



LICENCIA PARA: CONSTRUCCIÓN

FOLIO:

**Nº 11429**

### DATOS DEL PROPIETARIO

[Empty box for Proprietor Data]

### FECHA DE EXPEDICIÓN

10/01/2022

### FECHA DE VIGENCIA

10/01/2023

### DATOS DEL PREDIO

[Empty box for Property Data]

### USO O DESTINO

- HABITACIONAL
- COMERCIAL
- SERVICIOS

### SUPERFICIE DE LA OBRA

PLANTA BAJA

120.53M<sup>2</sup>

PLANTA ALTA

[Empty box for Planta Alta Surface]

ALTURA: \_\_\_\_\_

RESTRICCIÓN FRONTAL: \_\_\_\_\_

RESTRICCIÓN POSTERIOR: \_\_\_\_\_


TIPO DE LICENCIA	SUPERFICIE	P. U.	TOTAL
CONSTRUCCION	120.53 m	\$1.56	\$188.03
	m		
	m		
	m		

**\$188.03**


H4-U

OBSERVACIONES

*Prorroga de licencia de construcción No.*



SUSPENSIÓN DE OBRA	FIRMA	REACTIVACIÓN DE OBRA	FIRMA



FIRMA DE AUTORIZACIÓN

FIRMA DEL PROPIETARIO



# AYUNTAMIENTO CONSTITUCIONAL, EL GRULLO, JAL.

## DIRECCIÓN DE DESARROLLO URBANO



LICENCIA PARA: CONSTRUCCIÓN

FOLIO: **Nº 11430**

### DATOS DEL PROPIETARIO

[Empty box for owner data]

### FECHA DE EXPEDICIÓN

12/05/2022

### FECHA DE VIGENCIA

12/05/2023

### DATOS DEL PREDIO

[Empty box for property data]

### USO O DESTINO

- HABITACIONAL
- COMERCIAL
- SERVICIOS

### SUPERFICIE DE LA OBRA

PLANTA BAJA 57.60M<sup>2</sup>

PLANTA ALTA

ALTURA: \_\_\_\_\_

RESTRICCIÓN FRONTAL: \_\_\_\_\_

RESTRICCIÓN POSTERIOR: \_\_\_\_\_

TIPO DE LICENCIA	SUPERFICIE	P. U.	TOTAL
CONSTRUCCION	57.60 m	\$5.20	\$299.52
	m		
	m		
	m		

DENSIDAD: H4-U

**\$299.52**

### OBSERVACIONES

SUSPENSIÓN DE OBRA	FIRMA	REACTIVACIÓN DE OBRA	FIRMA



FIRMA DE AUTORIZACIÓN

FIRMA DEL PROPIETARIO



# AYUNTAMIENTO CONSTITUCIONAL, EL GRULLO, JAL.

## DIRECCIÓN DE DESARROLLO URBANO



LICENCIA PARA: CONSTRUCCIÓN

FOLIO: **Nº 11432**

**DATOS DEL PROPIETARIO**

**FECHA DE EXPEDICIÓN**

23/06/2022

**FECHA DE VIGENCIA**

22/06/2023

**DATOS DEL PREDIO**

**USO O DESTINO**

**SUPERFICIE DE LA OBRA**

- HABITACIONAL
- COMERCIAL
- SERVICIOS

PLANTA BAJA 144.00M<sup>2</sup>

PLANTA ALTA 144.00M<sup>2</sup>

ALTURA: \_\_\_\_\_

RESTRICCIÓN FRONTAL: \_\_\_\_\_

RESTRICCIÓN POSTERIOR: \_\_\_\_\_


TIPO DE LICENCIA	SUPERFICIE	P. U.	TOTAL
CONSTRUCCION	288.00 m	\$10.68	\$3,075.84
	m		
	m		
	m		

DENSIDAD:

**\$3,075.84**

OBSERVACIONES \_\_\_\_\_

SUSPENSIÓN DE OBRA	FIRMA	REACTIVACIÓN DE OBRA	FIRMA



**FIRMA DE AUTORIZACIÓN**

**FIRMA DEL PROPIETARIO**





# AYUNTAMIENTO CONSTITUCIONAL, EL GRULLO, JAL.

## DIRECCIÓN DE DESARROLLO URBANO



LICENCIA PARA CONSTRUCCIÓN

FOLIO: **Nº 11436**

**DATOS DEL PROPIETARIO**

EL GRULLO

FECHA DE EXPEDICIÓN

24/06/2022

FECHA DE VIGENCIA

24/06/2023

**DATOS DEL PREDIO**

D  
C  
L  
S  
S

**USO O DESTINO**

**SUPERFICIE DE LA OBRA**

- HABITACIONAL
- COMERCIAL
- SERVICIOS

PLANTA BAJA 145.00M<sup>2</sup>

PLANTA ALTA

ALTURA: \_\_\_\_\_

RESTRICCIÓN FRONTAL: \_\_\_\_\_

RESTRICCIÓN POSTERIOR: \_\_\_\_\_


TIPO DE LICENCIA	SUPERFICIE	P. U.	TOTAL
CONSTRUCCION	145.00 m <sup>2</sup>	\$10.68	\$1,548.60
	m <sup>2</sup>		
	m		
	m		

DENIDAD: **H3-U**

**\$1,548.60**

OBSERVACIONES \_\_\_\_\_

SUSPENSIÓN DE OBRA	FIRMA	REACTIVACIÓN DE OBRA	FIRMA



FIRMA DE AUTORIZACIÓN

FIRMA DEL PROPIETARIO



# AYUNTAMIENTO CONSTITUCIONAL, EL GRULLO, JAL.

## DIRECCIÓN DE DESARROLLO URBANO



LICENCIA PARA: CONSTRUCCIÓN

FOLIO:

**Nº 11435**

### DATOS DEL PROPIETARIO

LOCALIDAD: \_\_\_\_\_

### FECHA DE EXPEDICIÓN

24/06/2022

### FECHA DE VIGENCIA

24/06/2023

### DATOS DEL PREDIO

\_\_\_\_\_

### USO O DESTINO

- HABITACIONAL
- COMERCIAL
- SERVICIOS

### SUPERFICIE DE LA OBRA

PLANTA BAJA **123.97M<sup>2</sup>**

PLANTA ALTA \_\_\_\_\_

ALTURA: \_\_\_\_\_

RESTRICCIÓN FRONTAL: \_\_\_\_\_

RESTRICCIÓN POSTERIOR: \_\_\_\_\_

TIPO DE LICENCIA	SUPERFICIE	P. U.	TOTAL
CONSTRUCCION	123.97 m <sup>2</sup>	\$5.20	\$644.64
	m <sup>2</sup>		
	m		
	m		

DEN. IDAD: **H4-U**

**\$644.64**

OBSERVACIONES \_\_\_\_\_

SUSPENSIÓN DE OBRA	FIRMA	REACTIVACIÓN DE OBRA	FIRMA



FIRMA DE AUTORIZACIÓN

FIRMA DEL PROPIETARIO



# AYUNTAMIENTO CONSTITUCIONAL, EL GRULLO, JAL.

## DIRECCIÓN DE DESARROLLO URBANO



LICENCIA PARA: CONSTRUCCIÓN

FOLIO: **Nº 11437**

### DATOS DEL PROPIETARIO

[Empty box for owner details]

### FECHA DE EXPEDICIÓN

04/07/2022

### FECHA DE VIGENCIA

04/07/2023

### DATOS DEL PREDIO

[Empty box for land details]

### USO O DESTINO

- HABITACIONAL
- COMERCIAL
- SERVICIOS

### SUPERFICIE DE LA OBRA

PLANTA BAJA 73.30M<sup>2</sup>

PLANTA ALTA [Empty box]

ALTURA: \_\_\_\_\_

RESTRICCIÓN FRONTAL: \_\_\_\_\_

RESTRICCIÓN POSTERIOR: \_\_\_\_\_

TIPO DE LICENCIA	SUPERFICIE	P. U.	TOTAL
CONSTRUCCION	73.30 m	\$10.68	\$782.84
	m		
	m		
	m		

**\$782.84**

DENSIDAD: H3-U

### OBSERVACIONES

*Esta obra es Autoconstruccion*

SUSPENSIÓN DE OBRA	FIRMA	REACTIVACIÓN DE OBRA	FIRMA



FIRMA DE AUTORIZACIÓN

FIRMA DEL PROPIETARIO